



**Eifelverein  
OG Hillesheim e. V.**



**Wander- und  
Veranstaltungsplan 2024**



**16 Jahre Erfahrung  
in Eifel-Immobilien!**

Wir suchen Ein- und Mehrfamilienhäuser,  
Bauernhäuser und Resthöfe für unsere  
vorgemerkten Kunden aus  
**Deutschland, Luxemburg, Belgien  
und den Niederlanden.**

- **Individuelle Fachberatung**
- **Fachgerechte Immobilien-Bewertung**
- **Jupp-Servicepaket**



**06593 - 208 704**  
**www.jupp-immoo.de**

Immobilien  
**Jupp**

**ZU VERKAUFEN  
TE KOOP  
via**

**Zertifiziert**  
ab 11/2024  
Zertifikatsinhaberin  
Sabine Schwiemert



DEKRA Standard  
Sachverständige/r für  
Immobilienbewertung D2  
Wohn- und einfache  
Gewerbefläche  
[www.dekra.org/de](http://www.dekra.org/de)

Mitglied im  
Immobilienverband  
Deutschland



## **Liebe Mitglieder und Freunde des Eifelvereins,**

unsere Wanderführerinnen und Wanderführer haben auch für 2024 wieder ein abwechslungsreiches Programm erstellt. Neben den traditionellen Halbtagswanderungen in die nähere Umgebung bieten wir auch wieder sehr interessante Ein- und Mehrtageswanderungen zu entfernteren und bisher nicht bekannten Zielen an. Natürlich wird auch das beliebte kulturelle Angebot nicht zu kurz kommen. Nachdem die Fahrt zur BUGA 2023 in Mannheim so großen Zuspruch gefunden hat, steht in diesem Jahr als ein besonderes Highlight eine Mehrtagesfahrt nach Leipzig und Dresden auf dem Programm. Neben den Wander- und Reiserlebnissen ist uns die Geselligkeit sehr wichtig. Ein beliebter Höhepunkt stellt in diesem Zusammenhang unser Grillfest mit einer kurzen Rundwanderung dar.

Seit vielen Jahren führt die Ortsgruppe Hillesheim die Entbuschung und Räumung einer Trockenrasenfläche im Bolsdorfer Tälchen durch; auch im Jahr 2024 ist diese Biotoppflegemaßnahme im Herbst geplant.

Wir hoffen, dass wir wieder für jeden Geschmack ein Angebot unterbreiten können und wünschen Ihnen viel Freude an unserem Veranstaltungsprogramm.

Ein besonderer Dank gilt unseren Sponsoren, die uns die attraktive Gestaltung des Wanderplans ermöglicht haben und natürlich den Wanderführerinnen und Wanderführern für das interessante Programm.

Martin Manheller  
Vorsitzender

## Telefonnummern unserer Wanderführer

Becker Berthold	06593 450
Becker Stefanie	06593 208579
Bröhl Christoph	06593 1659
Burggraf Peter	06593 8405
Junk Albert	06593 1748
Manheller Martin	06593 711
Mildenberger Wilfried	06593 208855
Roeser Bianca	06593 8249
Roeser Clemens	06593 8249
Treitges Klaus	06593 1889

Denken Sie bitte immer bei allen Wanderungen an passendes Schuhwerk und die richtige, der Witterung angepasste Bekleidung!

Die Teilnahme an Eifelvereinswanderungen ist stets kostenlos! Gäste sind willkommen, wandern jedoch auf eigene Gefahr.

Bei Pkw-Anfahrten in Fahrgemeinschaften wird eine geringe Mitfahrerpauschale erhoben.

Änderungen im Wanderprogramm werden bekannt gegeben im Mitteilungsblatt, in der Tagespresse, im Vierteljahresprogramm sowie im Internet unter

[www.eifelverein-hillesheim.de](http://www.eifelverein-hillesheim.de)

**Neu im Wanderprogramm 2024**  
**„WWW“**  
**Wanderungen während der Woche**

Was bei vielen anderen Gruppen im Eifelverein schon seit längerem auf dem Programm steht, wollen wir auch erstmals in diesem Jahr anbieten. War bis vor wenigen Jahrzehnten das Angebot an Veranstaltungen an Wochenenden noch relativ überschaubar - es gab die Kirmes und dann eine lange Zeit nicht so viel - ist es heute so, dass man die Qual der Wahl hat. Konzerte und kulturelle Veranstaltungen unterschiedlichster Art, Handwerker- und Flohmärkte und vieles mehr führen zu einem riesigen Angebot der Freizeitgestaltung. So ist es natürlich, dass Wanderangebote gelegentlich nach hinten verschoben werden, da man ja eigentlich jeden Tag in der Woche wandern kann. Dem wollen wir gern Rechnung tragen, indem wir Wanderungen während der Woche anbieten, wo man zusammen diesem wunderschönen Hobby bei ansprechenden Wanderangeboten nachgehen kann. Als Abschluss dieser Wanderungen ist immer eine Einkehr vorgesehen. Nähere Einzelheiten dazu sind aus unserem Wanderprogramm und der Tagespresse zu entnehmen.

Albert Junk  
Wanderwart

volksbank-eifel.de

**Wir sind stolz  
auf unsere Eifel.**

**Morgen  
kann kommen.**

**Wir machen den Weg frei.**

**Volksbank  
Eifel eG**



**Sonntag, 18. Februar, 17:30 Uhr**  
**Brauchtums-Wanderung**  
**zum „Radschiewele“ nach Walsdorf**

Am ersten Sonntag nach Karneval findet auch in diesem Jahr die traditionelle Wanderung in den Nachbarort Walsdorf zum „Radschiewele“ statt. In der Eifel heißt der erste Fastensonntag auch Burgsonntag, an dem der Winter mit Höhenfeuern oder Feuerrädern ausgetrieben werden soll. In Walsdorf pflegt der örtliche Junggesellenverein diese Tradition. Eine Einkehr ist abschließend in Walsdorf vorgesehen.

Wanderstrecke: 3 - 5 km je nach Witterung

Treffpunkt: Markt- und Messehalle Hillesheim

Wanderführung: Albert Junk, Fon: 06593 1748

Stefanie Becker, Fon: 06593 208579



**DESIGNERS & SPORTS**


**Martina Ahlbäumer**

Wallstrasse 17a  
54576 Hillesheim  
TEL. 06593-9809650

designerssports@gmail.com  
www.designerssports.de

---

Vereinbaren Sie Ihren persönlichen  
Beratungstermin!



# Müllisch's Hof

Hotel | Restaurant | Café

**Eifel erleben, wohnen und genießen**



***Regionale Küche • Sechs moderne Gäste-Themenzimmer  
Shuttletransfer zu den Eifeler Wanderrouten***

Die aktuellen Öffnungszeiten und die Übernachtungspreise finden Sie auf unserer Website.

**Müllisch's Hof | Hauptstr. 2 | 54576 Dohm-Lammersdorf  
Tel.: (0 65 93) 99 87 42 0 | [www.muellischshof-eifel.de](http://www.muellischshof-eifel.de)**



## **Sonntag, 3. März, 13:00 Uhr**

### **Wanderung auf dem Quellenweg**

Die abwechslungsreiche Wanderung rund um die Ooser Nase startet in Müllenborn und führt zunächst bergauf, am Peter-Scholz-Kreuz vorbei, durch den Zukunftswald. Auf der Höhe eröffnen sich herrliche Blicke in die schöne Eifelandschaft. Der Weg zurück führt durchs wildromantische Oosbachtal vorbei an den Müllenborner Quellen.

Anfahrt in Fahrgemeinschaften, 3 € p. P.

Wanderstrecke: 7 km (mittelschwer)

Treffpunkt: Markt- und Messehalle Hillesheim

Wanderführung: Stefanie Becker, Fon: 06593 208579

## **Sonntag, 10. März, 17:00 Uhr**

### **Jahreshauptversammlung**

Weitere Informationen wie z. B. Ort und Tagesordnung werden rechtzeitig in der Presse bekannt gegeben.

# löwen-apotheke



Wallstraße 14 | 54576 Hillesheim  
Tel. 2 17 | Fax 98 90 68

[www.loewenapotheke-hillesheim.de](http://www.loewenapotheke-hillesheim.de)

## **Mittwoch, 20. März, 13:00 Uhr** **„Pilswanderung“ bei Birgel**

Diese Wanderung führt durch das einzigartige Natur- und Erlebniswandergebiet Hirschbergsattel bei Birgel. Unterwegs gibt es an Wissensstationen vieles über unsere heimischen Strauch- und Baumarten zu erfahren. Zum Abschluss der Wanderung ist eine Einkehr vorgesehen, wo man Erwins Mühlenbier genießen kann.

Anfahrt in Fahrgemeinschaften

Wanderstrecke: 6 km (leicht)

Treffpunkt: Markt- und Messehalle Hillesheim

Wanderführung: Albert Junk, Fon: 06593 1748



# TAXI CHRISTEN

Inh. Gabriele Braun

54576 Hillesheim

Mobil 01 71/193 92 08

## Tel. 0 65 93 - 2 60

Dialyse- Chemo- Bestrahlungsfahrten  
Jugendtaxi · Kurierfahrten  
Flughafentransfer...



## **Ostermontag, 1. April, 14:00 Uhr**

### **Suche die Hasen und finde die Eier**

Diesmal sollte der Blick zuerst auf die Osterhasen gerichtet werden, dann könnten mit der richtigen Spürnase die Ostereiernester ausgehoben werden.

Jung und Alt sind herzlich eingeladen, die Spuren des Osterhasen zu finden. Wir hoffen auf jede Menge Fährtensucher, damit die Ostereier nicht zu lange im Versteck warten müssen.

Gäste sind ebenfalls herzlich eingeladen, sich an der Suche zu beteiligen.

Wanderstrecke: 4 - 5 km

Treffpunkt: Markt- und Messehalle Hillesheim

Wanderführung: Klaus Treitges, Fon: 06593 1889  
Stefanie Becker, Fon: 06593 208579



## Sonntag, 7. April, 09:00 Uhr Frühlingshaftes Venn

Diese Hochmoorwanderung führt vom Parkplatz Entenpfuhl bei Konzen zu „Kaiser Karls Bettstatt“, durch das Brackvenn und Steinleyvenn, vorbei am Aachener Kreuz zurück zum Parkplatz.

Für die Wanderung sind feste Schuhe, Rucksackverpflegung und Personalausweis erforderlich.

Anfahrt in Fahrgemeinschaften, 5 € p. P.

Wanderstrecke: 15 km

Treffpunkt: Markt- und Messehalle Hillesheim

Wanderführung: Stefanie Becker, Fon: 06593 208579



# OUTDOOR


## *am Eifelsteig*

Anja Sartoris  
Sonja Irmen  
Waltraud Tombers

54576 Hillesheim  
Augustiner Straße 1a  
Telefon 0 65 93 / 99 67 820  
Telefax 0 65 93 / 99 67 822  
E-Mail [info@outdoor-eifelsteig.de](mailto:info@outdoor-eifelsteig.de)

**Mittwoch, 17. April, 13:00 Uhr**  
**Zum Blütenmeer der gelben Wildnarzisse**  
**Gemeinschaftswanderung der Ortsgruppen**  
**Hillesheim und Gerolstein**

Im Frühjahr taucht die gelbe Wildnarzisse die Bachtäler des Naturschutzgebietes der Holzwache in ein riesiges gelbes Blütenmeer. Dieses Gebiet unweit der deutsch-belgischen Grenze zwischen den Ortschaften Rocherath und Mürringen ist eines der bedeutendsten letzten Refugien der gelben



Wildnarzisse. Am Ende der Wanderung ist eine Einkehr im Café OldSMUGGLER in Losheim vorgesehen.

Es ist ratsam, den Personalausweis mitzuführen.

Anfahrt in Fahrgemeinschaften, 5 € p. P.

Wanderstrecke: 8 km (leicht)

Treffpunkt: Markt- und Messehalle Hillesheim

Wanderführung: Albert Junk, Fon: 06593 1748

E-Mail: [albert.junk@online.de](mailto:albert.junk@online.de)

# PURES FAMILIEN- ERLEBNIS

im Gerolsteiner Land



Wanderspaß für die ganze Familie! Mit dem „Wander(S)pass für Kids“ Stempel sammeln und tolle Preise erwandern!

Den kostenlosen Stempelpass und weitere Infos gibt's in den Tourist-Informationen Gerolstein, Hillesheim und Stadtkyll.

**ERLEBNISREGION**

[www.gerolsteiner-land.de](http://www.gerolsteiner-land.de)



Ferienregion Gerolsteiner Land

☎ 06591 13 3000

✉ [touristinfo@gerolsteiner-land.de](mailto:touristinfo@gerolsteiner-land.de)



**GEROLSTEINER LAND**

Gerolstein | Hillesheim | Oberz Gyll



## **Sonntag, 21. April, 13:00 Uhr**

### **Eifelschleife Urftweiher**

Die Tour startet am Schloss Schmidtheim und führt in einer Schleife teilweise durch das Naturschutzgebiet Urfttal und vorbei am Urftweiher mit einer vielfältigen Tier- und Pflanzenwelt.

Anfahrt in Fahrgemeinschaften, 5 € p. P.

Wanderstrecke: 7,5 km (90 hm - leicht)

Treffpunkt: Markt- und Messehalle Hillesheim

Wanderführung: Bianca und Clemens Roeser,  
Fon: 06593 8249

## **Samstag, 4. Mai 2024**

### **Frühjahrstagung des Eifelvereins in Gemünd**

Weitere Informationen entnehmen Sie bitte der Presse, der Homepage des Eifelvereins oder der Mitgliederzeitschrift „DIE EIFEL“.

# uvex

**uvex sportstyle RX -**  
Sportbrillen mit Sehstärke.



optik mertes

||| Burgstraße 2  
54576 Hillesheim  
Tel 0 65 93 : 80 97 13

[www.optik-mertes.de](http://www.optik-mertes.de)

## Sonntag, 5. Mai, 14:00 Uhr

### G-Rex interaktive Wanderroute für Familien

Auf der neu angelegten Wanderroute, die im Vulkanring in Gerolstein startet, könnt ihr den Freunden von G-Rex helfen, ihn wiederzufinden. Denn die Freunde machen sich große Sorgen. Was ist, wenn er von den Feuergeistern weggelockt wurde? Entdeckt im Gebiet der Gerolsteiner Mulde die Highlights wie die Papenkaule, die Munterley Dolomiten, die Buchenhöhle und vieles mehr. Die Fußspuren von G-Rex führen uns auf die richtige Fährte.

Anfahrt in Fahrgemeinschaften

Wanderstrecke: 5 km

Treffpunkt: Markt- und Messehalle Hillesheim

Wanderführung: Stefanie Becker, Fon: 06593 208579



A photograph of a store window display. The window is filled with various pieces of agricultural machinery, including a red tractor with a trailer, a green tractor, and a green trailer. The background shows a building with windows. Text is printed on the window glass.

Landmaschinen · Forst- u. Gartengeräte  
Ersatzteile · Reifen · Geräteverleih

**JÜRGEN STEIN**

54576 Hillesheim  
Bachstraße 2

Tel. 065 93 - 99 84 44  
Mobil 0171 - 36 63 467

Landmaschinen · Forst- u. Gartengeräte  
Ersatzteile · Reifen · Geräteverleih

**JÜRGEN STEIN**

**54576 HILLESHEIM**

Tel. 06593 / 998444

Mobil 0171 / 3663467

[www.stein-landtechnik.de](http://www.stein-landtechnik.de)

## **Dienstag, 14. Mai, 18:00 Uhr**

### **„Tag des Wanderns“**

Die Ortsgruppe Hillesheim lädt am Tag des Wanderns zu einer Abendwanderung ins Naherholungsgebiet Bolsdorfer Tälchen ein.

Zunächst führt die Route vorbei an der neugestalteten Sport- und Spiellandschaft und dem renaturierten Bachlauf mit den Hochwasserschutzmaßnahmen.

Von dort folgt sie dann weiter auf dem beliebten Talrandweg entlang des Barfußpfades nach Bolsdorf und wieder zurück nach Hillesheim.

In dieser Jahreszeit präsentiert sich die Natur in einem besonders ansprechenden Kleid und lässt auch schon die ersten seltenen Frühlingsboten erblühen.

An der Schutzhütte findet noch eine kurze Rast statt, bevor die Wanderung dann auf dem Marktplatz endet.

Wanderstrecke: 5 km

Treffpunkt: Markt- und Messehalle Hillesheim

Wanderführung: Martin Manheller, Fon: 06593 711  
Berthold Becker, Fon: 06593 450

## Sonntag, 26. Mai, 10:00 Uhr

### Romantische Bach- und Auenwanderung nach Monreal

Von Kaisersesch führt der Weg durch ein ruhiges Bachtal in eine wunderschöne Frühlingslandschaft, vorbei an alten Mühlen und bunt blühenden Wiesen. Wir folgen einem natürlichen Bachlauf, der seinen Weg noch selbst durch die Auenlandschaft finden durfte. Die Wanderung bringt uns sanft bergab bis nach Monreal. Rucksackverpflegung nicht vergessen. Nach einer geplanten Abschlusseinkehr fahren wir mit dem Zug zurück nach Kaisersesch.

Wegen der geplanten Einkehr ist **eine vorherige Anmeldung erforderlich.**

Wanderstrecke: 11 km (leicht)

Treffpunkt: Markt- und Messehalle Hillesheim

Wanderführung: Peter Burggraf, Fon: 06593 8405  
E-Mail [pitburggraf@t-online.de](mailto:pitburggraf@t-online.de)



**„Heimat shoppen“ bedeutet  
einkaufen bei Nachbarn,  
Bekannten und Freunden.**



## **Mittwoch, 5. Juni, 10:00 Uhr**

### **Moselkrampen bei Beilstein**

Die Wanderung startet am Moselufer bei Beilstein, wo zunächst mit der Fähre nach Ellenz-Poltersdorf übergesetzt wird. Anschließend verläuft die Wanderung Richtung Ernst, immer dem Hinweisschild „Moselkrampen“ folgend. Kurz vor der Ortschaft Ernst führt die Wanderung nach Überqueren einer Moselbrücke zurück, zunächst Richtung Fankel, wo es dann hoch in die Weinberge geht. Hier führt der weitere Weg immer der Beschilderung „Moselerlebnisroute Moselkrampen“ folgend bis zum Ende in Beilstein. Dort ist eine Einkehr vorgesehen.

Anfahrt in Fahrgemeinschaften, 5 € p. P.

Wanderstrecke: 11 km (mittelschwer)

Treffpunkt: Markt- und Messehalle Hillesheim

Wanderführung: Albert Junk, Fon 06593 1748

e-mail: [albert.junk@online.de](mailto:albert.junk@online.de)

Einfach anrufen,  
bestellen und abholen  
Fon: 06593 9808114



Flair Café und Thairestaurant

Am Sportpark 1 54567 Hillesheim

Tel. 06593 9808114

Flaircafe.thairestaurant@gmail.com

Direkt am Eifelsteig gelegen



## **Sonntag, 16. Juni, 10:00 Uhr**

### **13 Quellen-Wanderung**

Die Rundtour führt uns durch das Quellgebiet der Kyll und das Naturschutzgebiet Lewertbachtal. Die Baumbestände wurden im Bachtal in den letzten Jahren entfernt, so dass die Aue inzwischen von Feuchtwiesen eingenommen wurde. Dadurch entstand ein einzigartiger Lebensraum für viele Tierarten wie z. B. den Schwarzstorch. Die Wanderung bietet viele Möglichkeiten, die Hügellandschaft der Eifel zu genießen.

Anfahrt in Fahrgemeinschaften, 5 € p. P.

Wanderstrecke: 13,5 km (160 hm - leicht bis mittel)

Treffpunkt: Markt- und Messehalle Hillesheim

Wanderführung: Bianca und Clemens Roeser,  
Fon: 06593 8249

## Sonntag, 7. Juli, 10:00 Uhr Neuer-Burg-Weg (Neuerburg)

Dieser Wanderweg verläuft auf den Spuren des Mittelalters rund um das Städtchen Neuerburg; teils auf romantischen Felsenpfaden um die Burg Neuerburg und auf dem weiteren Weg mit eindrucksvollen Aussichten in das Tal der Enz und auf das malerische Städtchen. Mit Beilsturm, Kanzel und Kreuzkapelle sowie dem Schwarzbildchen gibt es weitere eindrucksvolle kulturelle Höhepunkte, teils außerhalb des Ortskerns. Zum Abschluss der Wanderung ist eine Einkehr in Neuerburg vorgesehen. Eine **Anmeldung** zu dieser Wanderung ist erwünscht. Anfahrt in Fahrgemeinschaften, 5 € p. P.

Wanderstrecke: 13 km (539 hm - mittelschwer)

Treffpunkt: Markt- und Messehalle Hillesheim

Wanderführung: Christoph Bröhl, Fon: 06593 1659

E-Mail: [broehl-christoph@gmx.de](mailto:broehl-christoph@gmx.de)



# Sonntag, 21. Juli, 10:00 Uhr

## Mühlsteinweg

Die Wanderung beginnt in der Ortsmitte von Müllenborn. Wir wandern zunächst zum Müllenborner Felsensturz und zu einem Keltengrab. Dann geht es weiter Richtung Roth. Wir erklimmen den „Rother Kopf“, einen 600 m hohen, basaltischen Vulkan und machen einen Abstecher zu den nahe gelegenen Mühlsteinhöhlen. Talwärts geht es dann wieder Richtung Müllenborn, vorbei am Landhaus Müllenborn, das mit seiner Sonnenterrasse für eine Einkehr prädestiniert ist.


Anfahrt in Fahrgemeinschaften, 3 € p. P.

Wanderstrecke: 10 km (mittelschwer)

Treffpunkt: Markt- und Messehalle Hillesheim

Wanderführung: Wilfried Mildenberger,  
Fon: 06593 208855





WOHNIDEE

# KÜCHE & WOHNEN

KÖLNER STRASSE 43a  
54576 HILLESHEIM  
06593 - 9806914

[www.ht-wohnidee.de](http://www.ht-wohnidee.de)



## **Sonntag, 4. August, 10:00 Uhr**

### **Walderlebnis Kerschenbach**

Der Rundweg mit viel Waldanteil lädt geradezu zu einer Sommerwanderung ein. Vom Start in Kerschenbach geht es zunächst hinab ins Kerschenbachtal, dann auf dem alten Stadtkyller Weg hoch zum Kyllerberg. Weiter geht's in das weitläufige Waldareal der Kalkerheck. Wir wandern durch das Kalkerbachtal aufwärts bis kurz vor den Arenberger Forst mit einigen Windkraftanlagen. Auf der gegenüberliegenden Bachseite geht's wieder bachabwärts bis zum Wasserspielplatz am Kalkerbach und von da aus zum Ausgangspunkt zurück. Nicht weit entfernt davon liegt die Kapelle St. Luzia. Ein Besuch lohnt sich.

Eine Einkehr nach der Wanderung ist vorgesehen.

Anfahrt in Fahrgemeinschaften, 5 € p. P.

Wanderstrecke: 8 km (mittelschwer)

Treffpunkt: Markt- und Messehalle Hillesheim

Wanderführung: Stefanie Becker, Fon: 06593 208579



**TAXI**  
*Trauden*

*Ihr Taxi in Hillesheim*

[www.taxi-trauden.de](http://www.taxi-trauden.de)

[info@taxi-trauden.de](mailto:info@taxi-trauden.de)

 **06593 - 98 91 98**

- Chemo- und Bestrahlungsfahrten
- Dialysefahrten
- Rollstuhlfahrten
- Jugendtaxi
- Flughafentransfer
- Fahrradtransporte
- Eifelsteigzubringer und Gepäcktransfer

Inhaber Gottfried Kuhl

Burgstraße 3

54576 Hillesheim

Tel. 0 65 93 - 98 91 98

[www.taxi-trauden.de](http://www.taxi-trauden.de)

[info@taxi-trauden.de](mailto:info@taxi-trauden.de)

## **Donnerstag, 15. bis Sonntag, 18. August Städtereise nach Leipzig und Dresden**

Auch in diesem Jahr bietet unsere Ortsgruppe in Zusammenarbeit mit Marx-Reisen eine Kulturreise an. Dieses Jahr besuchen wir die Städte Leipzig und Dresden.

Eine Anmeldung ist erforderlich; **Anmeldeschluss** ist der **30.04.2024**

Beschreibung:

Leipzig liegt im Osten der Bundesrepublik Deutschland und erhielt im 11. Jh. das Stadtrecht. Die Stadt wurde zu einem wichtigen Handelszentrum und beherbergt die ältesten Universitäten und Hochschulen für Musik und Handel in Deutschland. Heute ist die Stadt ein bedeutender Messestandort und historisches Zentrum des Buchdrucks. Auf der Busreise nach Leipzig sind viele kulturelle Einrichtungen und bedeutende Bauwerke zu sehen. Neben den zahlreichen Museen sind die wohl bekanntesten Bauwerke das mit 91 m Höhe monumentale Völkerschlachtdenkmal, die im Renaissance-Baustil errichteten Gebäude „Alte Waage“ und „Altes Rathaus“ sowie das „Schillerhaus“.

### 1. Tag: Anreise Leipzig

Am Vormittag beginnt unsere Reise nach Leipzig. Unterwegs werden Sie mit einem „Marx-Frühstück“ verwöhnt. Wir übernachten im 4\*\*\*\* H2 Hotel in Leipzig, direkt im Zentrum. Nach Ankunft im Hotel haben Sie Freizeit, um auf eigene Faust die Stadt schon zu erkunden. Hier haben Sie viele Möglichkeiten, Ihr Abendessen in einem Restaurant in der Innenstadt einzunehmen.

### 2. Tag: Dresden

Tagesausflug nach Dresden. Hier werden wir schon von unserem Stadtführer erwartet. Wir unternehmen eine ausführliche Stadtrundfahrt mit anschließendem Stadtrundgang. Zwinger, Semperoper, Fürstenzug und Frauenkirche bilden das historische Zentrum der Stadt. Der Nachmittag steht Ihnen zur freien Verfügung. Entdecken Sie Dresden bei einer Schifffahrt (MP) vom Wasser aus oder besuchen Sie interessante Museen und Einrichtungen - Dresden hält viele Entdeckungen für Sie bereit. Am Nachmittag Rückfahrt nach Leipzig zu unserem Hotel. Anschließend ist Freizeit, um in der Innenstadt das Abendessen einzunehmen oder auch im Hotel.

### 3. Tag: Stadtbesichtigung Leipzig - ASISI-Panometer

Vormittags unternehmen Sie eine Stadtbesichtigung in Leipzig mit qualifizierter Reiseleitung per Bus und zu Fuß. Sie sehen die Nikolaikirche, die Thomaskirche mit Bachdenkmal und das Völkerschlachtdenkmal. Im



Anschluss bestaunen Sie die größten 360°-Panometer-Bilder der Welt bei einem Besuch des ASISI-Panometers Leipzig. Der Nachmittag steht Ihnen zur freien Verfügung.

#### 4. Tag: Heimreise

Nach dem Frühstück geht leider unsere Städtereise zu Ende. Sie erreichen am späten Nachmittag wieder Ihre Zustiegsorte mit vielen Erinnerungen von Leipzig und Dresden im Gepäck.

- Fahrt im modernen Fernreisebus
- 3 Übernachtungen im 4\*\*\*\* H2 Hotel Leipzig
- 3 x reichhaltiges Frühstücksbuffet
- 1 x Eintritt ASISI - Panometer in Leipzig
- 1 x Stadtführung in Leipzig
- 1 x Fahrt nach Dresden
- 1 x Stadtführung in Dresden
- Kulturabgabe Leipzig inkl.
- Getränkeservice im Bus

Reisepreis: 395,00 € pro Person im Doppelzimmer,  
90,00 € Einzelzimmerzuschlag

Treffpunkt: Markt- und Messehalle Hillesheim  
Leitung: Albert Junk, Fon: 06593 1748  
E-Mail: [albert.junk@online.de](mailto:albert.junk@online.de)

*Setzen Sie Ihr Vertrauen  
in unsere Erfahrung!*



**Die Experten für  
Alternative Energien**

**Schmitz**  
Haustechnik

**...aus einer Hand**

Waldstraße 5 · 54576 Hillesheim-Bolsdorf  
Tel.: (0 65 93) 98 55-0 · Fax: (0 65 93) 98 55-20

[www.schmitz-haustechnik.de](http://www.schmitz-haustechnik.de)

## **Samstag, 24. August, 18:00 Uhr Grillevent und Gesang**

Am traditionellen Grillabend des Eifelverein Hillesheim geht es wieder heiß her. Ein kurzer Abendspaziergang zur Appetitanregung führt uns zum Grillplatz an der Schwedenschanze, wo wir einen gemütlichen Grillabend mit Lagerfeuer-Romantik, Sing-Sang und Gitarrenbegleitung verbringen.

Das Team vom Eifelverein freut sich auf viele Wanderer, aber auch auf unsere wanderinaktiven Mitglieder sowie Gäste, die uns gern kennenlernen möchten.

Aus organisatorischen Gründen bitten wir um  
**Anmeldung bis zum 20. August 2024.**

Wanderstrecke: 4 km

Treffpunkt: Markt- und Messehalle Hillesheim  
Leitung und

Gitarrenmusik: Klaus Treitges, Fon: 06593 1889

Wanderführung: Stefanie Becker, Fon: 06593 208579

Grillmeister: Werner Ferber

## **Sonntag, 1. September, 11:00 Uhr**

### **Hillesheim – kriminell schön**

Nach einem kleinen Stadtrundgang durch die Europäische Beispielstadt Hillesheim führt diese schöne und mittelschwere Rundwanderung zunächst durch das Kylltal bis hin zum Aussichtspunkt „Eifelblick“. Anschließend führt die Wanderung durch das Naherholungsgebiet Bolsdorfer Tälchen zurück nach Hillesheim, wo eine abschließende Einkehr im „Krimicafé“ vorgesehen ist.

Diese Wanderung findet im Rahmen einer Kooperation zusammen mit den Eifelverein-Ortsgruppen aus Ulmen und Kaisersesch statt.

Wanderstrecke: 13 km (mittelschwer)

Treffpunkt: Markt- und Messehalle Hillesheim

Wanderführung: Albert Junk, Fon: 06593 1748  
E-mail: [albert.junk@online.de](mailto:albert.junk@online.de)



# Freitag, 13. bis Sonntag, 15. September

## Drei-Tages-Wanderung

### Pfälzer Wald/Wasgau Felsenland

Schwerpunkt der Wanderungen ist die Südwestpfalz, das Biosphärenreservat Pfälzer Wald mit seiner Vielzahl bizarrer, rot leuchtender Bundsandsteinfelsen, herrlichen Aussichtspunkten und urwüchsiger Natur.

Ausgangspunkt ist die Stadt Hauenstein – auch als „Schuhdorf“ mit seiner Schuhmanufaktur, dem Schuhmuseum und der Schuhmeile bekannt.

Die Unterbringung erfolgt in einem angenehmen Hotel in Hauenstein.

Die Wanderungen an den drei Tagen sind anspruchsvoll und erlebnisreich. Trittsicherheit ist erforderlich, da die Wanderungen weitgehend über schmale Pfade führen.

Infos über die vorgesehenen Wanderungen und den Aufenthalt sowie die Anreise (in Fahrgemeinschaft o. ä.) erfolgen im Frühjahr 2024 über das Internetportal der OG Eifelverein Hillesheim.

Die Teilnehmerzahl ist begrenzt. Anmeldungen sind per E-Mail erforderlich und werden nach dem Zeitpunkt ihres Eingangs berücksichtigt.

**Anmeldeschluss** ist der **30.04.2024**.

Wanderführung: Christoph Bröhl, Fon: 06593 1659  
E-Mail: broehl-christoph@gmx.de  
Albert Junk, Fon: 06593 1748  
E-Mail: albert.junk@online.de

*La Stivale*  
RISTORANTE • PIZZERIA

*Fellini*  
GRAND CAFÉ • BISTRO • BAR

*Hillesheimer  
Kaffeestub*



54576 Hillesheim, Tel.06593 / 9305

## Samstag, 28. September, 10:00 Uhr Rotwein-Panorama per Pedes, Ergo bibamus

Die diesjährige „Getränke-Wanderung“ findet wieder im Ahrtal statt. Die Tour bringt uns auf den Panorama-Wanderweg um Dernau und ist ohne Stress zu bewältigen.

Der Tag endet mit einer stimmungsvollen Weinprobe in einem Kellergewölbe in Dernau, ganz urig.

Für die Tour wird ein Bus organisiert, deshalb ist eine **Anmeldung bis zum 30. August 2024** dringend erforderlich.

Genauere Infos folgen im August in der Presse, auf unserer Website [www.eifelverein-hillesheim.de](http://www.eifelverein-hillesheim.de), in unserem Aushangkasten oder auf der Eifelverein-Facebook-Seite.

Wanderstrecke: ca. 12 km (mittelschwer)  
Treffpunkt: Markt- und Messehalle Hillesheim  
Wanderführung: Klaus Treitges, Fon: 06593 1889  
[eifelverein-hillesheim@web.de](mailto:eifelverein-hillesheim@web.de)



**Sonntag, 6. Oktober, 13:00 Uhr**  
**Kaller-Sagen-Weg**

Die Wanderung führt durch das Naturschutzgebiet Heidemoor Kindshardt auf Forstwegen und schmaleren Pfaden. Das Naturschutzgebiet bietet einen Lebensraum für bedrohte und seltene Pflanzenarten.

Anfahrt in Fahrgemeinschaften, 5 € p. P.

Wanderstrecke: 7,5 km (160 hm - leicht bis mittel)

Treffpunkt: Markt- und Messehalle Hillesheim

Wanderführung: Bianca und Clemens Roeser,

Fon: 06593 8249

**hammes**

Stahlhandel  
Werkmarkt  
Küche & Tisch

  
GEFOLA - Die ganze Welt der Farben!

**Jetzt neu!**  
Unser Onlineshop 

 [www.hammes-hillesheim.de](http://www.hammes-hillesheim.de)

Otto Hammes GmbH  
54576 Hillesheim

06593 208 68-0  
Augustiner Str. 11-13



## **Sonntag, 20. Oktober, 13:30 Uhr**

### **Panoramaweg Leudersdorf**

Diese Wanderung startet am Gemeindehaus in Leudersdorf und führt durch den Ort und das Wolferbachtal nach Norden auf eine Plateaulage mit einer weiten Feldflur. Die Wanderroute verläuft dann weiter nach Westen entlang des Waldes. Nach einer Schleife durch die wiederaufgeforsteten Orkanflächen von Vivian und Wiebke und vorbei an der Schutzhütte führt die Wanderung wieder zurück nach Leudersdorf.

Die gesamte Wanderroute bietet bei hoffentlich schönem Herbstwetter einen fantastischen Panoramablick auf alle markanten und landschaftsbestimmenden Basaltkegel wie Aremberg, Nürburg, Hohe Acht, Hochkelberg, Ernstberg und Döhmburg. Im Anschluss an diese Rundwanderung ist noch ein geselliger Abschluss geplant

Anfahrt in Fahrgemeinschaften, 3 € p. P.

Wanderstrecke: 7 km (mittelschwer)

Treffpunkt: Markt- und Messehalle Hillesheim

Wanderführung: Martin Manheller, Fon: 06593 711



# schmitzdruck

■ Gestaltung ■ Offsetdruck ■ Digitaldruck  
■ Großformatdruck ■ Werbung



*...beeindruckend vielfältig!*

**Telefon 0 65 93 / 98 76 0**

**Koblenzer Str. 12 · 54576 Hillesheim**

## **Samstag, 9. November, 10:00 Uhr Biotop-Pflege Bolsdorfer Tälchen**

Einmal im Jahr trifft sich die Ortsgruppe an der Schutzhütte im Bolsdorfer Tälchen zur Durchführung von Naturschutzmaßnahmen auf dem gegenüberliegenden Trockenrasenstück.

Auf diese Weise wird sichergestellt, dass weiterhin auf der Fläche seltene Orchideenarten und Falter zu bewundern sind und der Blick auf die Kalkfelsen offenbleibt.

Viele tatkräftige Helfer, die uns bei der Arbeit unterstützen, sind gern gesehen.

Treffpunkt: Bolsdorfer Tälchen

Organisation: Wilfried Mildenberger, Fon: 06593 208855  
Marin Manheller, Fon: 06593 711



## **Sonntag, 10. November, 10:00 Uhr**

### **Dauner Maare**

Die Wanderung beginnt am Parkplatz an der Straße „Zum Schwimmbad“ in Daun-Gemünden. Wir wandern zunächst zum Weinfelder Maar und umrunden dann das Schalkenmehrener Maar.

Von Schalkenmehren geht es wieder hinauf zum Weinfelder Maar und weiter zum Dronke-Turm.

Anschließend umrunden wir das Gemündener Maar und gelangen wieder zurück zum Ausgangspunkt. Eine Abschlusseinkehr ist geplant.

Anfahrt in Fahrgemeinschaften, 4 € p. P.

Wanderstrecke: 8 km (mittelschwer)

Treffpunkt: Markt- und Messehalle Hillesheim

Wanderführung: Wilfried Mildenberger,

Fon: 06593 208855



## **Mittwoch, 20. November, 13:00 Uhr**

### **Auf den Spuren des Urpferdes**

Die Wanderung mit herrlichen Ausblicken ins Liesertal beginnt bei der Kirche in Eckfeld. Hier führt die Wanderung dem „Urpferdweg 51“ folgend in Richtung Wenzelsteig. Nach dem Passieren des Wenzelsteiges führt der weitere Weg entlang wunderschönen Waldwegen zurück nach Eckfeld. Abschließend ist eine Einkehr vorgesehen.

Anfahrt in Fahrgemeinschaften, 5 € p. P.

Wanderstrecke: 8 km (leicht bis mittelschwer)

Treffpunkt: Markt- und Messehalle Hillesheim

Wanderführung: Albert Junk, Fon: 06593 1748  
albert.junk@online.de

## **Sonntag, 8. Dezember, 13:00 Uhr** **Jahresabschlusswanderung rund um** **Hillesheim**

Zum Abschluss des Wanderjahres 2024 laden wir zu einer leichten Wanderung rund um Hillesheim ein. Nach der Wanderung sind alle Freunde des Eifelvereins zu einem gemütlichen Beisammensein bei Glühwein und einem kleinen Imbiss eingeladen.

Diese Einladung gilt natürlich auch insbesondere für diejenigen, die aus gesundheitlichen Gründen nicht mehr mitwandern können.

Der genaue Ort der Abschlusseinkehr wird rechtzeitig in der örtlichen Presse und auf der Internetseite des Eifelvereins Hillesheim veröffentlicht.

Wanderstrecke: 5 - 8 km je nach Witterung

Treffpunkt: Markt- und Messehalle Hillesheim

Wanderführung: Albert Junk, Fon: 06593 1748

Bewirtungsteam: Bianca Roeser, Fon: 06593 8249

Adelheid Trauden, Fon: 06593 9960306





## Beitrittserklärung

- |   |   |
|---|---|
| <input type="checkbox"/> Vollmitglied     | Jahresbeitrag 25,00 € (mit Bezug „DIE EIFEL“) |
| <input type="checkbox"/> Familienmitglied | Jahresbeitrag 8,00 € (ohne Bezug „DIE EIFEL“) |
| <input type="checkbox"/> Jugendmitglied   | Jahresbeitrag 1,00 € ab 16 Jahren: 2,00 €     |

Name: \_\_\_\_\_ Vorname: \_\_\_\_\_

Straße: \_\_\_\_\_ PLZ: \_\_\_\_\_

Wohnort: \_\_\_\_\_ Geburtsdatum: \_\_\_\_\_

E-Mail: \_\_\_\_\_

***Ich bestätige, die Datenschutzordnung der Eifelverein Ortsgruppe Hillesheim e.V. erhalten und zur Kenntnis genommen zu haben.***

Hillesheim, den \_\_\_\_\_ Unterschrift: \_\_\_\_\_

## Erteilung einer Einzugsermächtigung und eines SEPA-Lastschriftmandats

Hiermit ermächtige ich den Eifelverein Ortsgruppe Hillesheim e.V. widerruflich, die von mir zu entrichtenden Beitragszahlungen jährlich zu Lasten meines Kontos einzuziehen. Zugleich weise ich mein Kreditinstitut an, die vom Eifelverein Ortsgruppe Hillesheim e.V. von meinem Konto gezogenen Lastschriften einzulösen.

IBAN: DE \_\_\_\_\_

Bank: Name und BIC \_\_\_\_\_

Name Kontoinhaber: \_\_\_\_\_

Hillesheim, den \_\_\_\_\_ Unterschrift: \_\_\_\_\_

## **Präambel**

Der Eifelverein Ortsgruppe Hillesheim e. V. (nachfolgend „Verein“) verarbeitet in vielfacher Weise automatisiert personenbezogene Daten. Beispielhaft seien die Mitglieder- und Vereinsverwaltung, die Abwicklung von Veranstaltungen und Öffentlichkeitsarbeit genannt. Um Datenschutzverstöße zu vermeiden und einen einheitlichen Umgang mit der Verarbeitung personenbezogener Daten zu gewährleisten, gibt sich der Verein gemäß § 15 seiner Satzung diese Datenschutzverordnung. Sie soll die Bestimmungen der DSGVO und des BDSG ergänzen.

## **§1 Allgemeines**

Der Verein verarbeitet personenbezogene Daten von

- Mitgliedern
- Teilnehmerinnen und Teilnehmern von Wanderungen, Veranstaltungen, u. ä.
- Personen, mit denen der Verein in Kontakt tritt bzw. die mit dem Verein in Kontakt treten

sowohl automatisiert wie auch nicht automatisiert (z. B. gedruckte Listen).

## **§2 Verarbeitung von Mitgliederdaten**

2.1 Der Verein verarbeitet Mitgliederdaten. Hierzu gehören folgenden Daten:

- Name
- Vorname
- Geschlecht
- Anschrift
- Geburtsdatum
- Beitrittsdatum
- Bankverbindung
- Telefonnummern
- E-Mail-Adressen
- Ggf. Kontaktdaten gesetzlicher Vertreter
- Funktion im Verein
- Haushaltszugehörigkeit zu anderen Mitgliedern

2.2 Personenbezogene Daten von Mitgliedern werden an Bundes- und Landesverbände, denen der Verein angehört, bei Bedarf weitergegeben. Personenbezogene Daten von Mitgliedern, die besondere Funktionen innerhalb des Vereins wahrnehmen, können bei Bedarf auch an Dritte weitergegeben werden.

2.3 Personenbezogene Daten werden bei Bedarf und im erforderlichen Umfang im Internet veröffentlicht und an Dritte weitergeleitet oder diesen gegenüber offengelegt. Dabei werden die einschlägigen Vorschriften der DSGVO, des BDSG, dieser Datenschutzordnung sowie von Spezialvorschriften (z. B. Steuerrecht) beachtet.



### **§3 Datenverarbeitung im Rahmen der Öffentlichkeitsarbeit**

3.1 Im Rahmen der Öffentlichkeitsarbeit über Vereinsaktivitäten werden personenbezogene Daten in Aushängen, Mitgliederzeitschriften sowie in Internetauftritten veröffentlicht und an die Presse weitergegeben.

Auf der Internetseite und in Druckerzeugnissen des Vereins werden die Daten der Mitglieder des Vorstands und der mit bestimmten Funktionen beauftragten Mitglieder (z. B. Wanderführer, Wegepaten, u. a.) veröffentlicht (z. B. im jährlich veröffentlichten Wanderplan).

3.2 Fotos und Videos, die anlässlich öffentlicher Veranstaltungen des Vereins erstellt werden, können vom Verein plattformunabhängig für seine Öffentlichkeitsarbeit verwendet werden.

3.3 Fotos und Videoaufnahmen, die außerhalb öffentlicher Veranstaltungen erstellt wurden, werden nur mit Einwilligung der betroffenen Personen veröffentlicht.

### **§4 Verarbeitung personenbezogener Daten aufgrund von Spezialvorschriften**

Die Verarbeitung personenbezogener Daten, die aufgrund von Spezialvorschriften verarbeitet werden (Beschäftigendaten, Buchhaltungsunterlagen, Steuerunterlagen, u. ä.) bleibt von dieser Datenschutzordnung unberührt.

### **§5 Nutzung von Internetdiensten und Social Media**

Der Verein betreibt Internetseiten und nutzt Social Media Dienste. Auf der Homepage informiert der Verein mittels Datenschutzerklärung über Umfang und Art der Verarbeitung personenbezogener Daten als Ergänzung zu dieser Datenschutzordnung.

### **§6 Verarbeitungsverzeichnis**

Der Verein führt ein Verzeichnis der Verarbeitungstätigkeiten nach Art. 30 DSGVO.

# Notizen

---

---

---

---

---

---

---

---

---

---

---

---

---

---

---

---

---

---

---



# Aufstieg ist einfach.



[ksk-vulkaneifel.de](http://ksk-vulkaneifel.de)

Wenn man hohe Ziele über kurze Pfade erreicht. Wir erleichtern Ihnen den Weg zu Ihren finanziellen Wünschen. Lassen Sie sich früh genug in einem persönlichen Gespräch beraten.

 Kreissparkasse  
Vulkaneifel

**TOP SECRET**

DAS  
**KRIMIHOTEL**<sup>®</sup>



## Deutschlands 1. **Krimihotel** !

- 20 verschiedene Krimi-Themenzimmer
- Krimisalon für 50 Personen
- Original Five o'clock Tea im Clubraum
- Spannende Angebote mit Mordsprogramm
- Mitspiel-Krimidinner, Kimidinner, Krimi-Geocaching u.v.m.
- Restaurant • Bierstube • Biergarten
- Durchgehend warme Küche!



**Zimmerpreise** ab EUR 54,50 pro Pers.  
inkl. Frühstücksbuffet

DAS KRIMIHOTEL • Am Markt 14 • 54576 Hillesheim  
Tel. (0 65 93) 980 89-600 • [www.krimihotel.de](http://www.krimihotel.de) • [info@krimihotel.de](mailto:info@krimihotel.de)



[facebook.com/krimihotel](https://facebook.com/krimihotel)